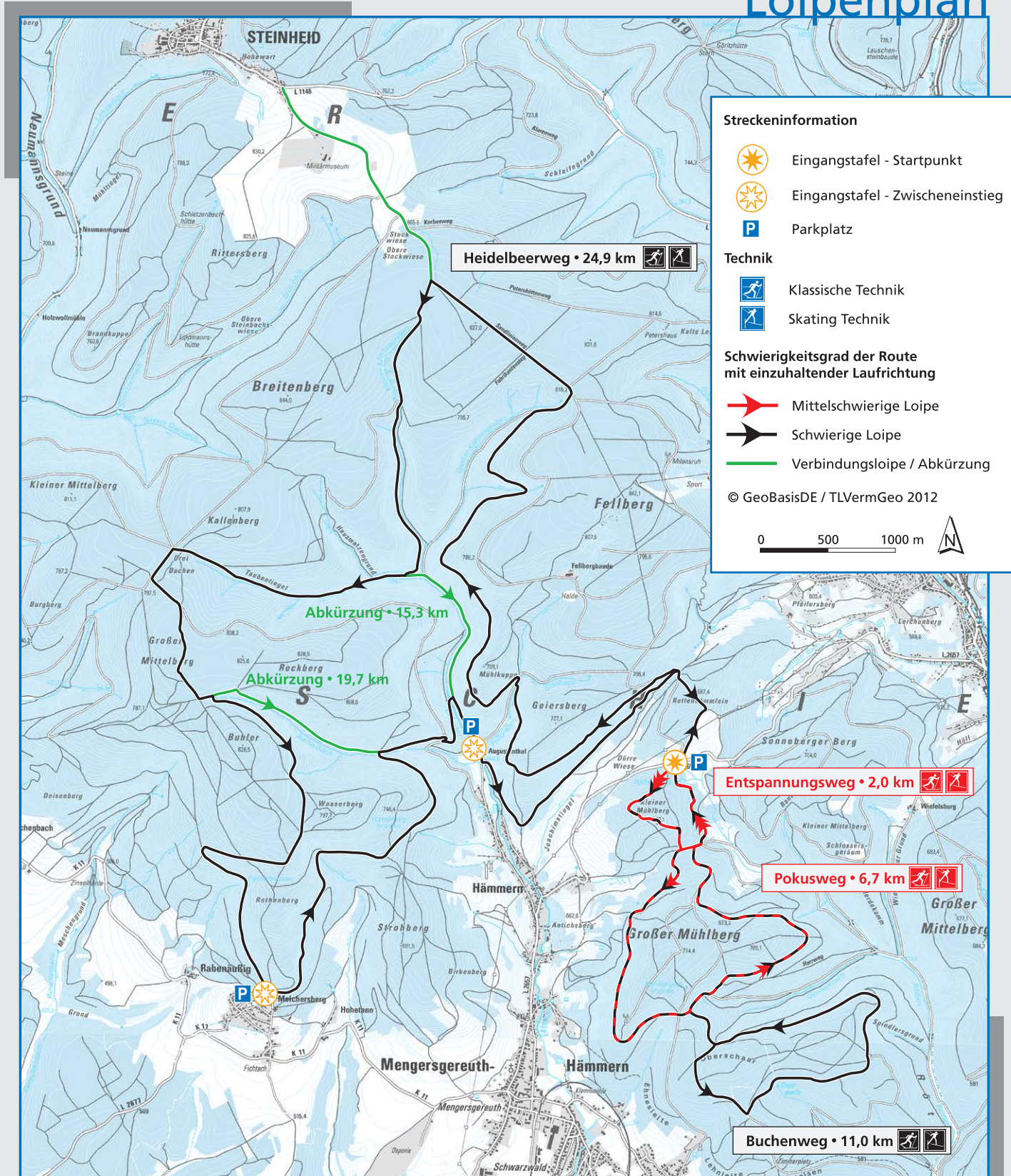


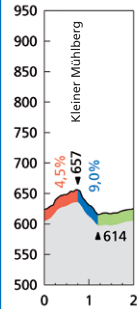
Loipenplan



Profile

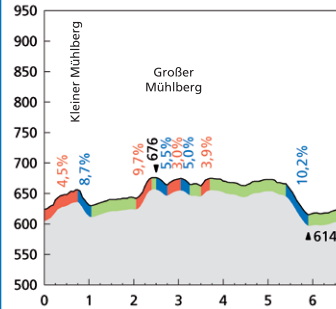
Entspannungsweg

Länge: 2,0 km • TC: 47 m • HD: 43 m



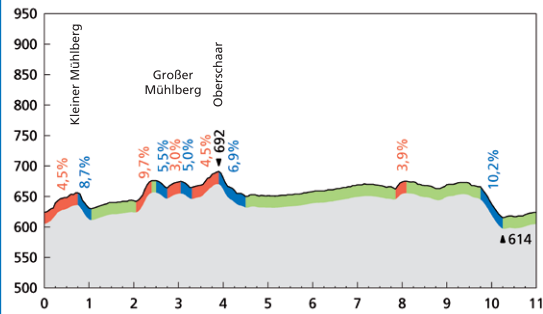
Pokusweg

Länge: 6,7 km • TC: 131 m • HD: 62 m



Buchenweg

Länge: 11,0 km • TC: 197 m • HD: 78 m



Topographie Profile

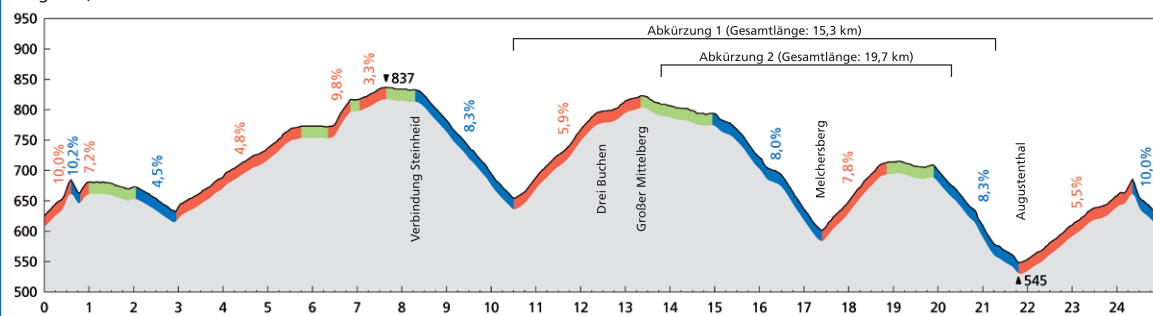
TC: Gesamtanstieg [m]
Summe der Höhenmeter aller Steigungen

HD: Höhendifferenz [m]
Differenz zwischen höchstem und niedrigstem Punkt ▲▼

- Anstieg (durchschnittliche Steigung in Prozent)
- Kuptiertes Gelände Steigung / Gefälle unter 3%
- Abfahrt (durchschnittliches Gefälle in Prozent)

Heidelbeerweg

Länge: 24,9 km • TC: 733 m • HD: 292 m



Partner

Wir danken unseren Partnern
für die Unterstützung:

